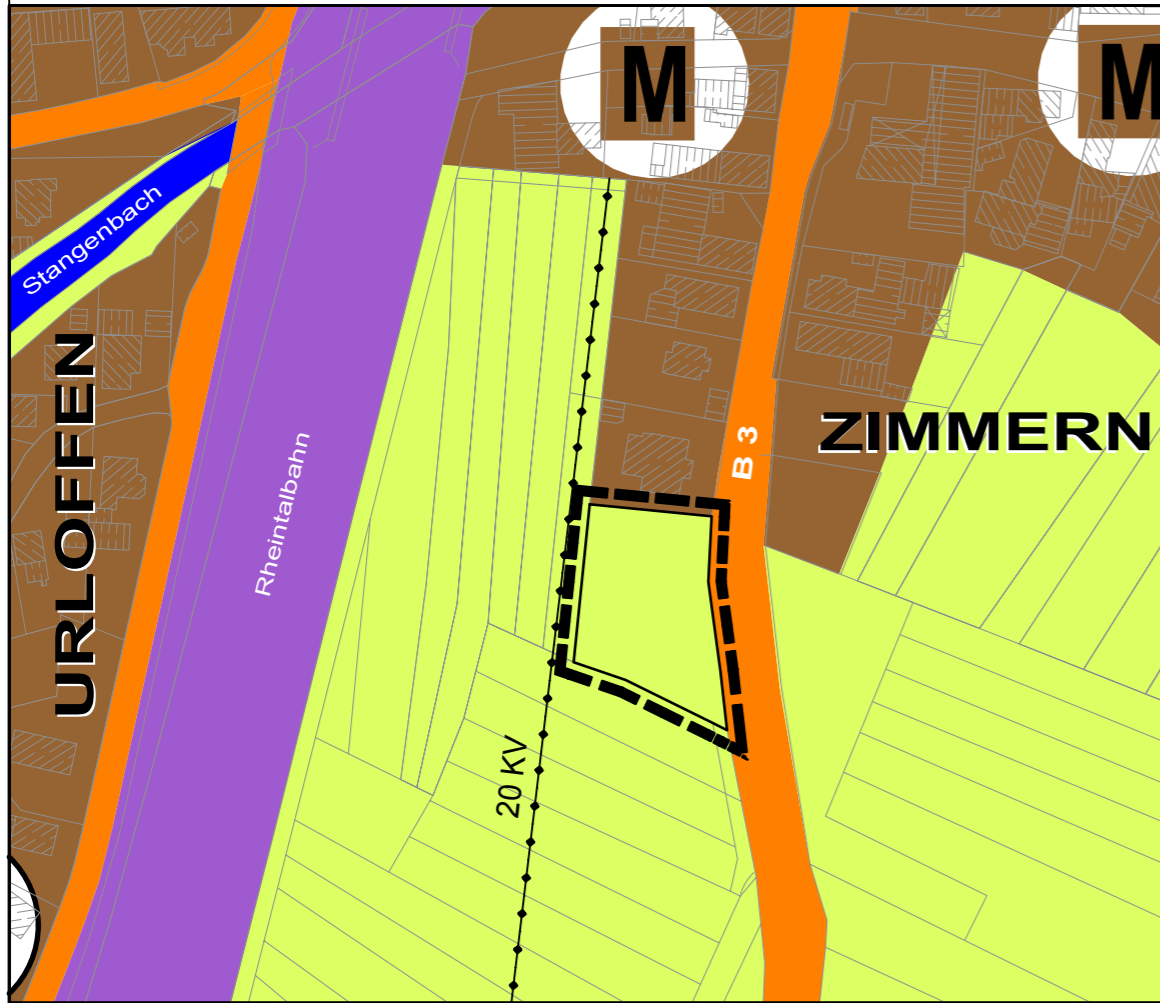










FNP Stand 26.11.1997 (Ausschnitt) M: 1 : 2.000

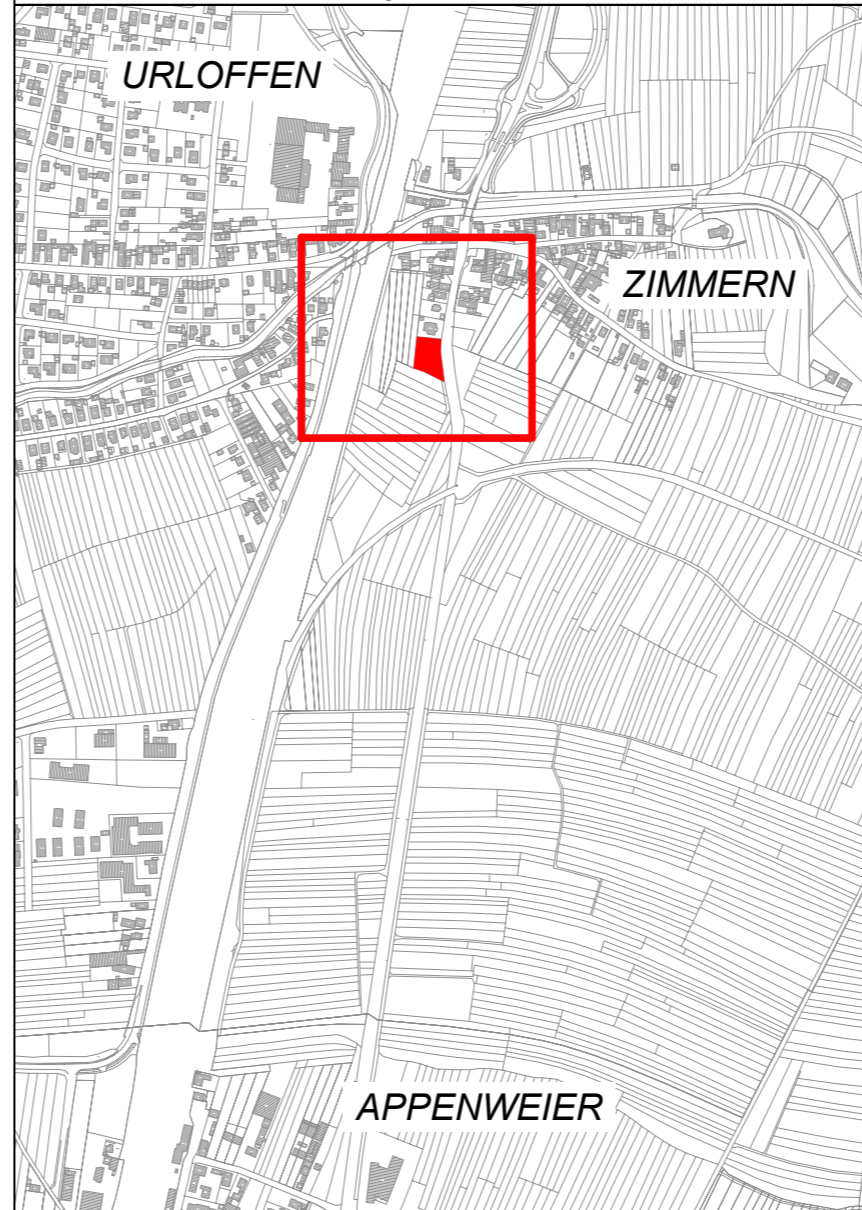


Zeichenerklärung

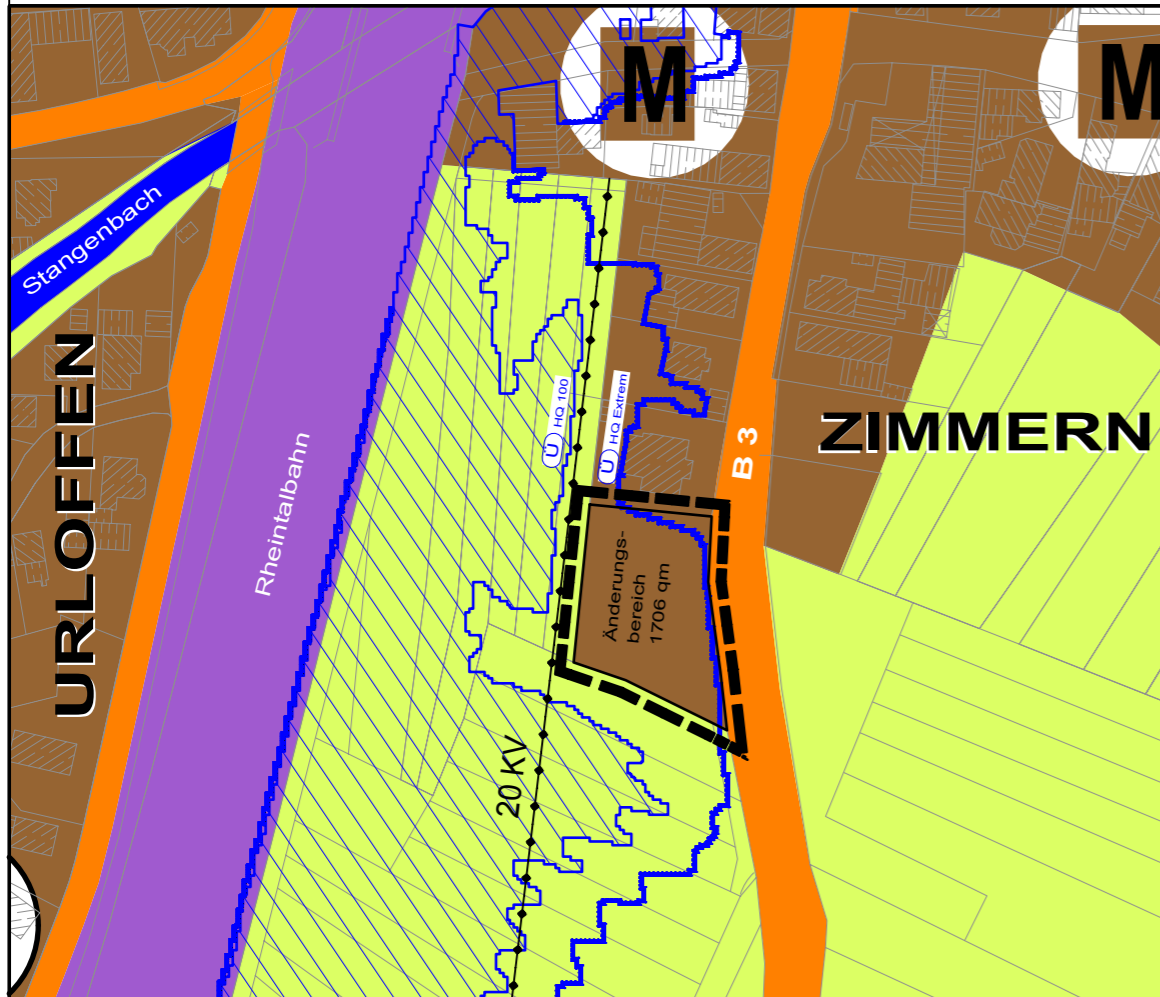
-  Gemischte Bauflächen
-  Flächen für die Landwirtschaft
-  Strassenverkehrsflächen
-  Bahnanlagen
-  Oberirdische Hauptversorgung (abgebaut)
-  Änderungsbereich
-  Überschwemmungsgebiet HQ Extrem
-  Überschwemmungsgebiet HQ 100 geschützter Bereich



Übersichtsplan M: 1 : 10.000



Geplante Änderung M: 1 : 2.000



VERFAHREN

1. Aufstellungsbeschluss des Gemeinderats nach § 2 BauGB	am 18.03.2019
2. Öffentliche Bekanntmachung des Aufstellungsbeschlusses nach § 2 Abs. 1 BauGB durch Mitteilungsblatt der Gemeinde Appenweier	am 05.07.2019
3. Beteiligung der Behörden und sonstigen Träger öffentlicher Belange § 4 Abs. 1 BauGB	vom 02.07.2019 bis 16.08.2019
4. Öffentliche Auslegung nach § 3 Abs. 1 BauGB, öffentliche Bekanntmachung durch Mitteilungsblatt	am 05.07.2019 vom 15.07.2019 bis 16.08.2019
5. Beteiligung der Behörden und sonstigen Träger öffentlicher Belange § 4 Abs. 2 BauGB	vom bis
6. Öffentliche Auslegung nach § 3 Abs. 2 BauGB, Öffentliche Bekanntmachung durch Mitteilungsblatt, Öffentliche Auslegung	am 27.09.2019 vom 07.10.2019 bis 08.11.2019
7. Satzungsbeschluss durch den Gemeinderat nach § 10 BauGB	am

AUSFERTIGUNG

Die Änderung des Flächennutzungsplanes der Gemeinde Appenweier wird hiermit ausgefertigt.

Appenweier, den

Manuel Tabor, Bürgermeister

RECHTSVERBINDLICH

Der Flächennutzungsplan ist durch öffentliche Bekanntmachung gemäß § 6 Abs.5 BauGB am in Kraft getreten.

Appenweier, den

Manuel Tabor, Bürgermeister

**GEMEINDE APPENWEIER
FLÄCHENNUTZUNGSPLAN
ÄNDERUNG IM BEREICH
"ZIMMERN SÜD-WEST"
77767 APPENWEIER - ZIMMERN**

ANLAGE :	1
FERTIGUNG :	.
PLAN NR.:	300
PROJEKT NR.:	18-021
MAßSTAB:	1:2000
DATUM / STAND:	18.09.2019

Hindenburgplatz 4
77767 Appenweier
Tele.: 07805/9678-0
architekt@brudy.de
www.brudy.de

