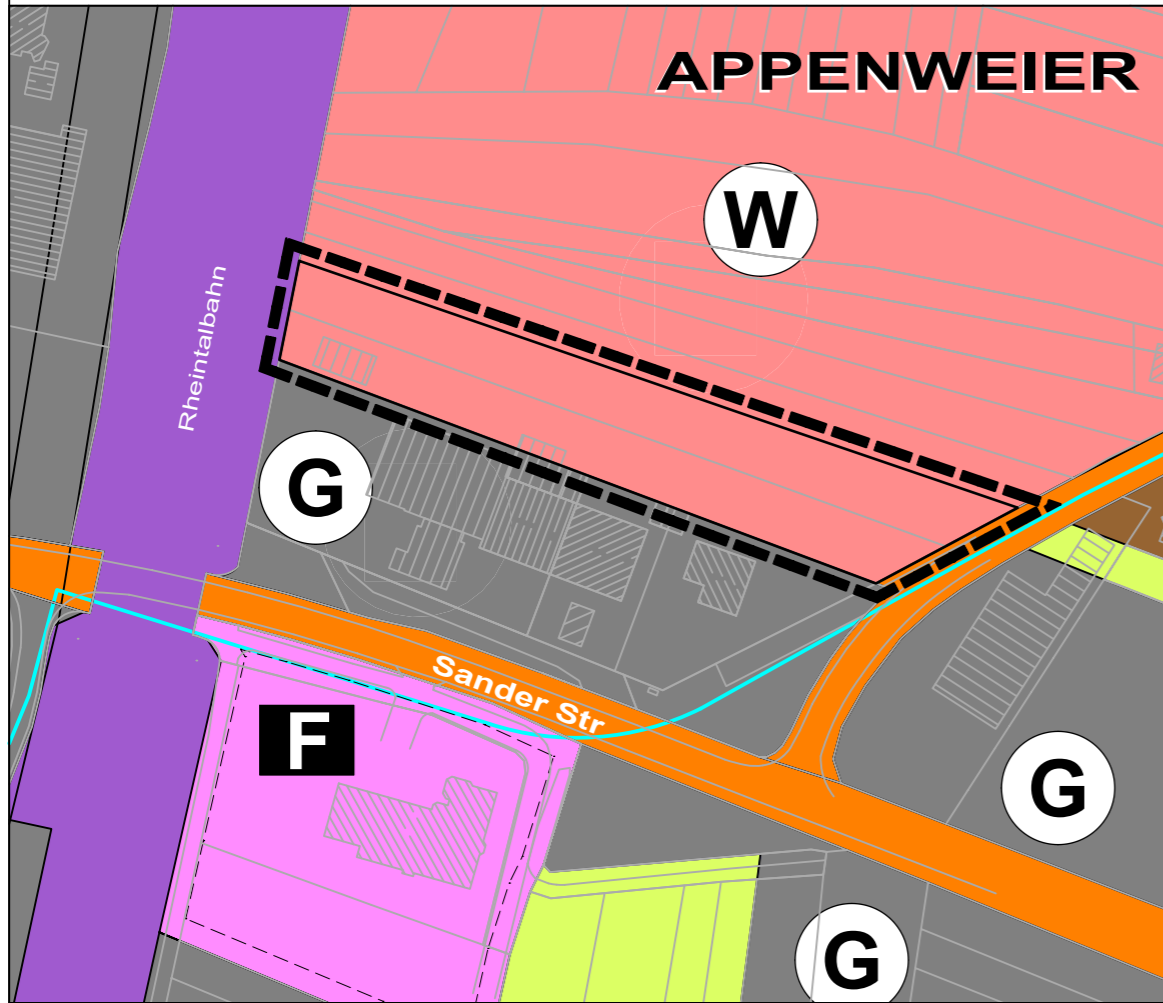
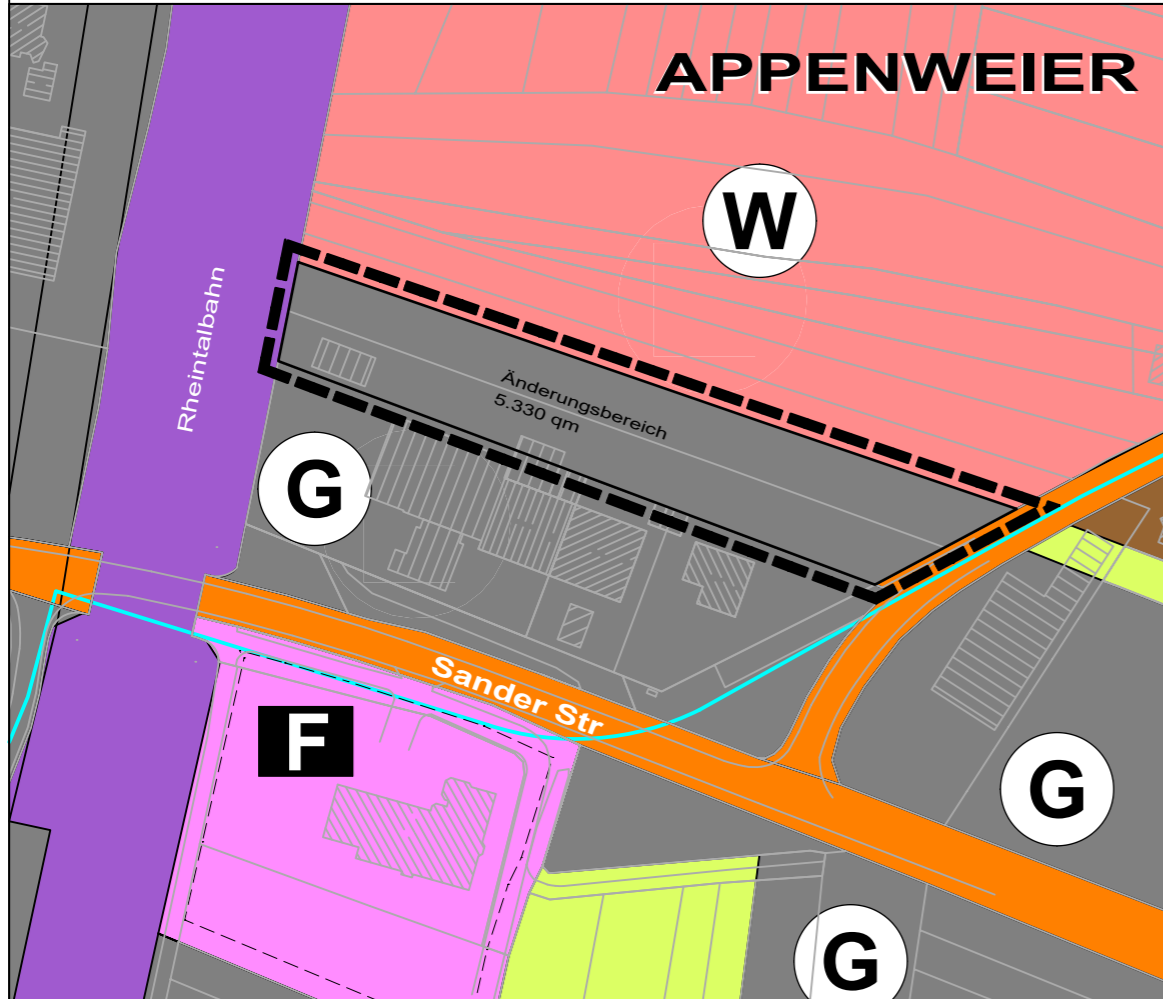


FNP Stand 26.11.1997 (Ausschnitt) M: 1 : 2.000



Geplante Änderung M: 1 : 2.000

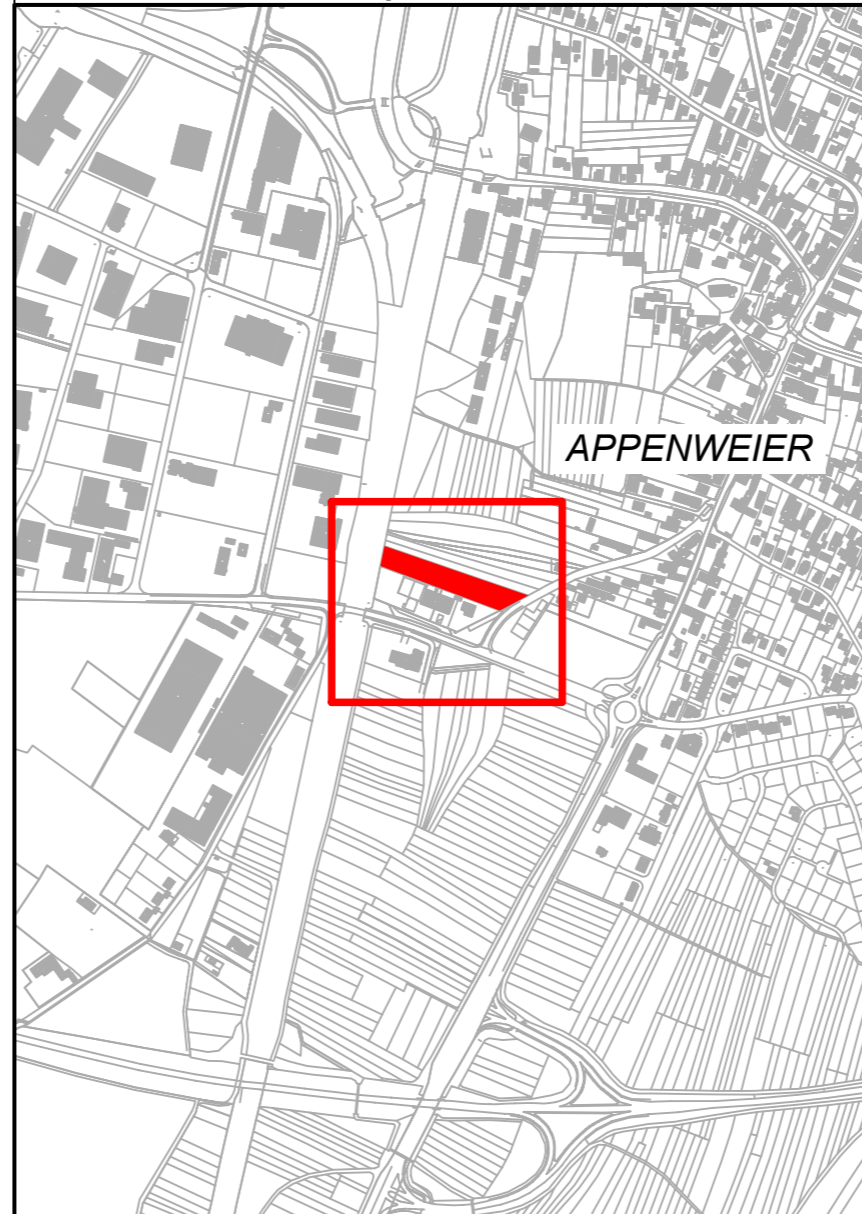


Zeichenerklärung

- Gewerbliche Bauflächen
- Wohnbaufläche Bauflächen
- Gemischte Bauflächen
- Flächen für die Landwirtschaft
- Strassenverkehrsflächen
- Bahnanlagen
- Flächen für den Gemeindebedarf
- Änderungsbereich
- Trinkwasser



Übersichtsplan M: 1 : 10.000



VERFAHREN

1. Aufstellungsbeschluss des Gemeinderats nach § 2 BauGB	am 13.05.2019
2. Öffentliche Bekanntmachung des Aufstellungsbeschlusses nach § 2 Abs. 1 BauGB durch Mitteilungsblatt der Gemeinde Appenweier	am 16.10.2020
3. Beteiligung der Behörden und sonstigen Träger öffentlicher Belange § 4 Abs. 1 BauGB	vom 16.10.2020 bis 27.11.2020
4. Öffentliche Bekanntmachung durch Mitteilungsblatt Öffentliche Auslegung nach § 3 Abs. 1 BauGB,	am 16.10.2020 vom 26.10.2020 bis 27.11.2020
5. Beteiligung der Behörden und sonstigen Träger öffentlicher Belange § 4 Abs. 2 BauGB	vom 02.01.2023 bis 03.02.2023
6. Öffentliche Bekanntmachung durch Mitteilungsblatt Öffentliche Auslegung nach § 3 Abs. 2 BauGB	am 23.12.2022 vom 02.01.2023 bis 03.02.2023
7. Satzungsbeschluss durch den Gemeinderat nach § 10 BauGB	am

AUSFERTIGUNG

Die Änderung des Flächennutzungsplanes der Gemeinde Appenweier wird hiermit ausgefertigt.

Appenweier, den

Manuel Tabor, Bürgermeister

RECHTSVERBINDLICH

Wirksam werden der Flächennutzungsplanänderung durch öffentliche Bekanntmachung am gemäß § 6 Abs.5 BauGB.

Appenweier, den

Manuel Tabor, Bürgermeister

**GEMEINDE APPENWEIER
FLÄCHENNUTZUNGSPLAN
ÄNDERUNG IM BEREICH
"IM SEE SÜD"
77767 APPENWEIER**

ANLAGE :	1
FERTIGUNG :	.
PLAN NR.:	310
PROJEKT NR.:	19-016.1
MAßSTAB:	1:2000
DATUM / STAND:	23.12.2022

Hindenburgplatz 4
77767 Appenweier
Tele.: 07805/9678-0
architekt@brudy.de
www.brudy.de

